

# COMMUNAUTE D'AGGLOMERATION MAUBEUGE VAL-DE-SAMBRE

## CARTOGRAPHIE DE LA GEOGRAPHIE PRIORITAIRE DU CONTRAT DE VILLE 2015-2020

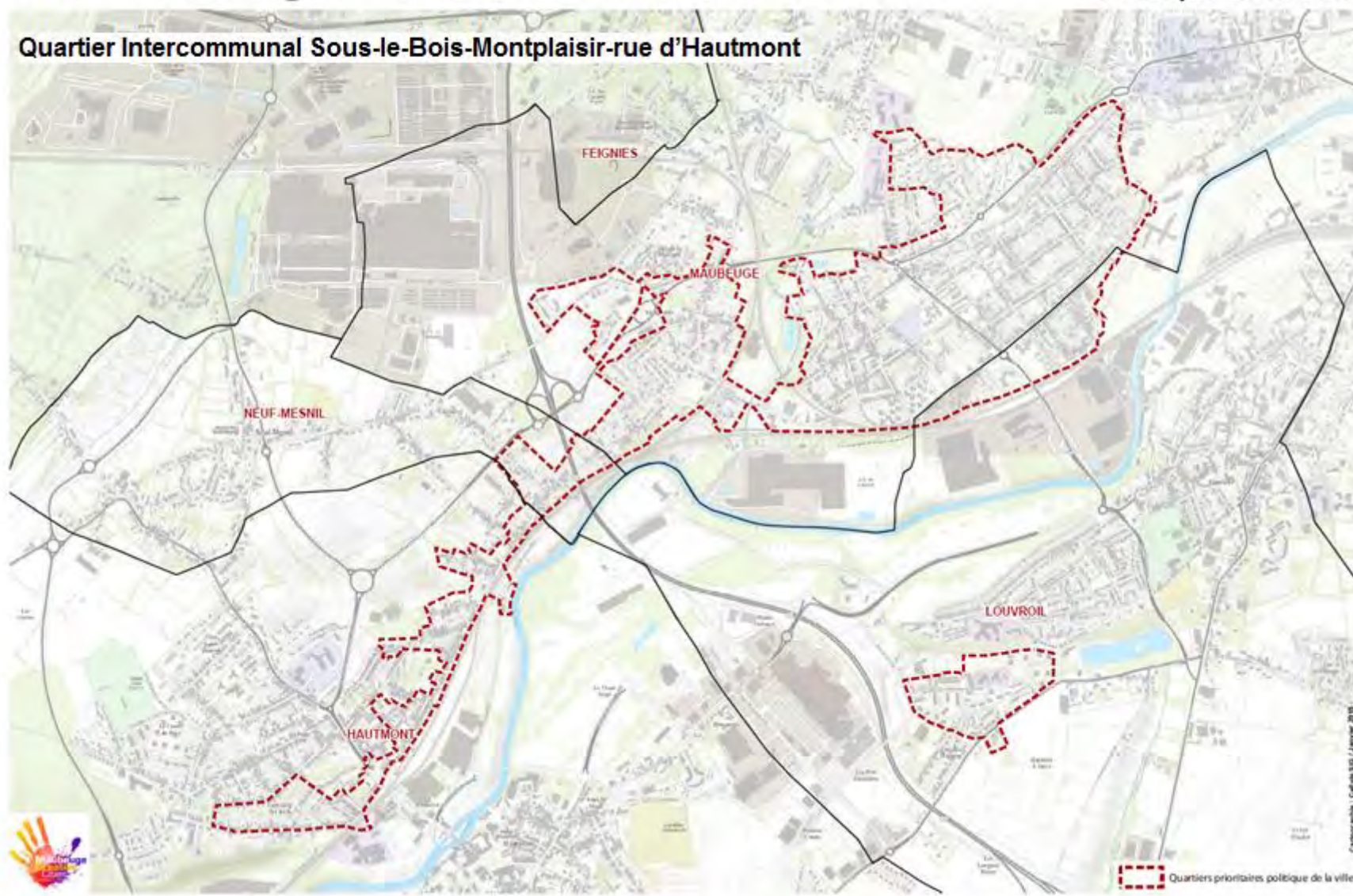
---



RÉGION  
NORD-PAS DE CALAIS



Quartier Intercommunal Sous-le-Bois-Montplaisir-rue d'Hautmont



# Ville de Hautmont

# Politique de la Ville

## Quartier Bois du Quesnoy



# Ville de Maubeuge

## Quartier Pont de Pierre

## Politique de la Ville



Cartographie : C. B. / Janvier 2015

Ville de Maubeuge

Quartier Epinette

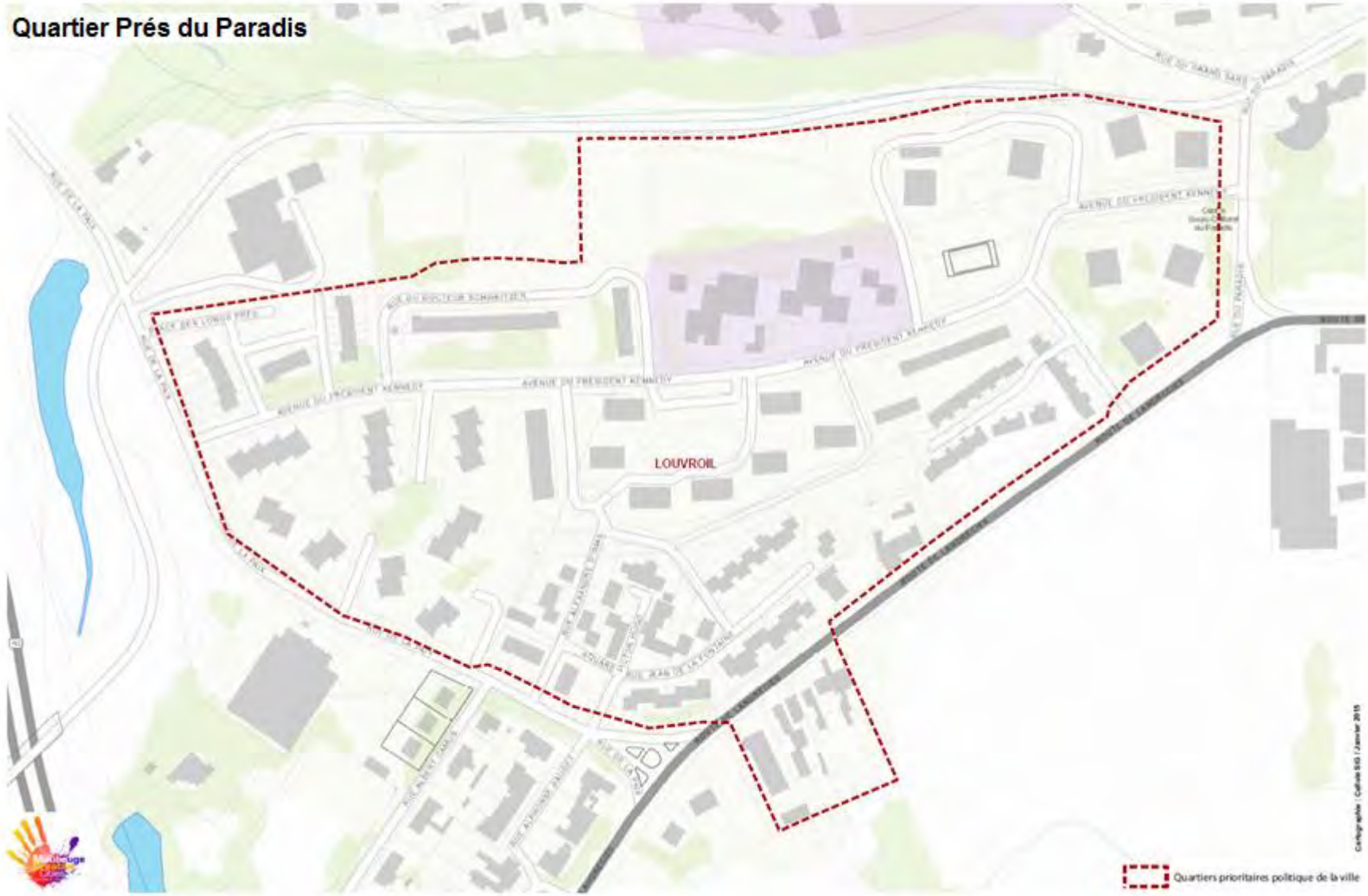
Politique de la Ville



# Ville de Louvroil

# Politique de la Ville

## Quartier Près du Paradis

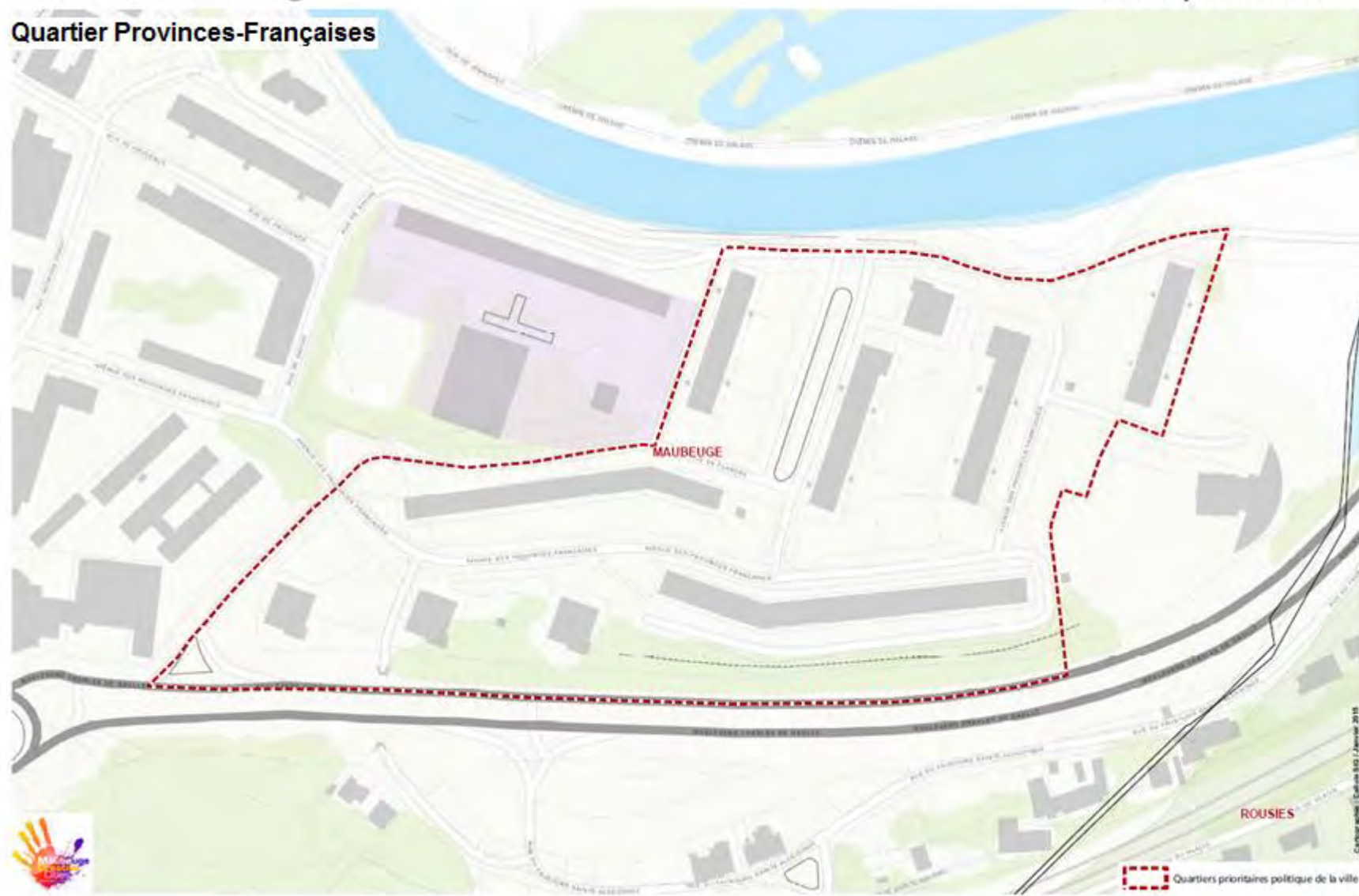


Cartographie : Cahier S&S / Janvier 2015

# Ville de Maubeuge

# Politique de la Ville

## Quartier Provinces-Françaises

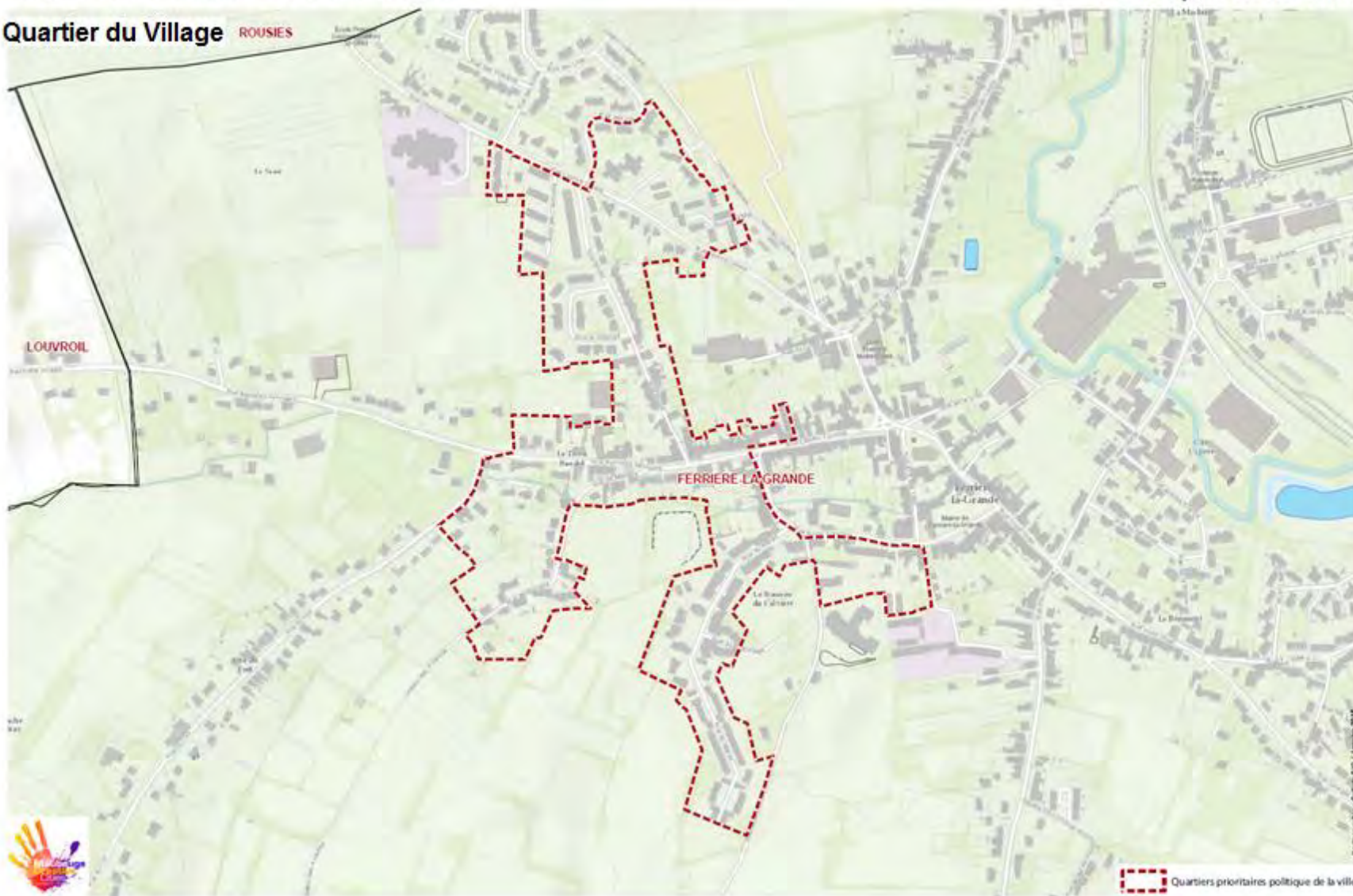


Cartographie : Carole BUI / Janvier 2015

# Ville de Ferrière la Grande

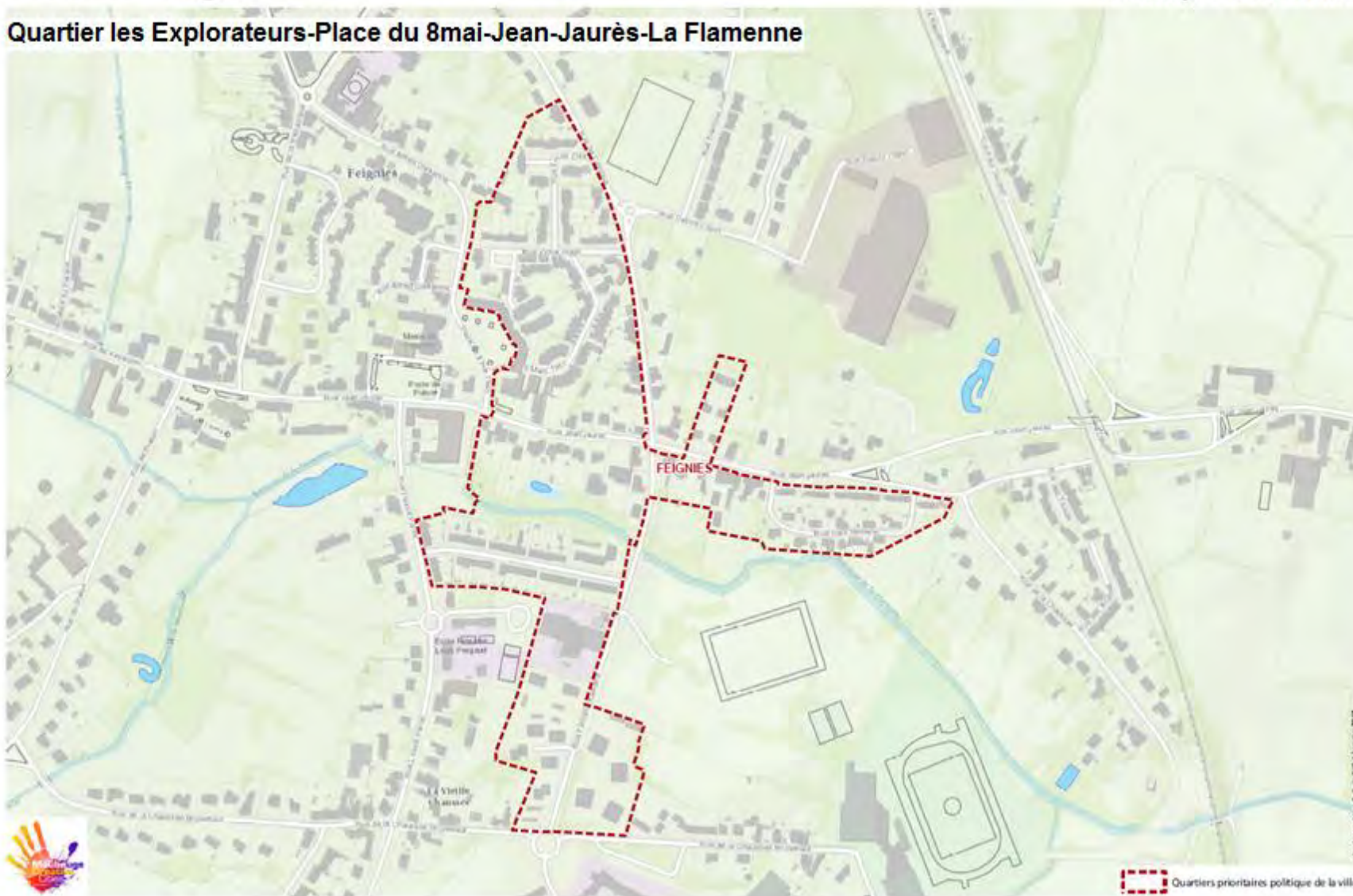
# Politique de la Ville

Quartier du Village ROUSIES





Quartier les Explorateurs-Place du 8mai-Jean-Jaurès-La Flamenne



# Ville de Jeumont

# Politique de la Ville

## Quartier Centre-Lambreçon

