

CIRCUITS DE RANDONNÉE

Escales Sambre



EXPLOREZ LE TERRITOIRE SUR LE SITE DE L'OFFICE DU TOURISME
DE L'AVESNOIS : WWW.TOURISME-AVESNOIS.COM

Communauté d'Agglomération Maubeuge - Val de Sambre



COMMUNAUTÉ D'AGGLOMÉRATION
MAUBEUGE VAL DE SAMBRE



Du bras mort de Leval à la brasserie du Monceau



DURÉE : 2H20



7,85 KM



NIVEAU FACILE



Retrouvez le parcours sur Visorando en flashant ce QR Code


Découvrez la halte nautique de Leval


Partez pour une balade pittoresque entre sentiers riverains et charmants hameaux. Cette randonnée allie nature, patrimoine et gastronomie locale.


★ Points forts et incontournables


Bras mort de la Sambre

Promenade autour de l'ancien méandre, idéal pour observer la faune et la flore.

 **Paysages bocagers** : champs, haies et pâturages typiques de l'Avesnois.

 **Hameaux pittoresques** : passage par de petits villages avec charme rural authentique.

 **Berges paisibles** : sentiers le long du cours d'eau Tarsy, parfaits pour une marche tranquille.

 **Brasserie La Glorieuse** : étape gourmande pour découvrir et déguster des bières artisanales locales.



Préparer sa randonnée



Choisir un itinéraire adapté à son niveau



Vérifier la météo avant de partir



Prévoir un équipement adapté (eau, vêtements, sécurité)



Informez quelqu'un de votre parcours et de l'heure de retour



Au fil de l'histoire et de la Sambre depuis Berlaimont



DURÉE : 1H45



6.01 KM



NIVEAU FACILE



Retrouvez le parcours sur Visorando en flashant ce QR Code

Découvrez la halte nautique de Berlaimont

Une promenade charmante au cœur de **Berlaimont et le long de la Sambre**, idéale pour une découverte rapide mais riche en nature et patrimoine local.

★ Les incontournables du parcours

La halte fluviale de Berlaimont

Point de départ agréable au bord de la Sambre, parfait pour sentir l'ambiance fluviale et commencer la balade en douceur.

Le chemin de halage le long de la Sambre

Un des passages les plus plaisants du parcours : longez la rivière, observez la nature et profitez du calme de l'eau.

Ancien moulin et ponts sur la Sambre

En suivant le chemin, vous passez deux fois au-dessus de la Sambre, avec vues sur d'anciens moulins et les rives verdoyantes composant un paysage paisible et très photogénique.

Église Saint-Michel & centre de Berlaimont

Dans le village, découvrez l'église Saint-Michel ainsi que plusieurs éléments de patrimoine local autour de la mairie et des ruelles historiques.

Ancienne brasserie Carpentier & maisons Art-Déco

Un petit détour en centre-ville offre une touche d'architecture du XX^e siècle et l'histoire industrielle locale.



Préparer sa randonnée



Choisir un itinéraire adapté à son niveau



Vérifier la météo avant de partir



Prévoir un équipement adapté (eau, vêtements, sécurité)



Informez quelqu'un de son parcours et de l'heure de retour



Balade "L'appel des rives" vers Aulnoye-Aymeries



DURÉE : 2H10



7,48 KM



NIVEAU FACILE



Retrouvez le parcours sur Visorando en flashant ce QR Code

Découvrez la halte nautique de Pont-sur-Sambre

Ce circuit permet de découvrir des paysages fluviaux, la flore locale, ainsi que quelques points de patrimoine.

★ Les incontournables du parcours

Pont-sur-Sambre et la tour du guet

Point de départ emblématique, témoin du passé fluvial et historique de la commune.

La halte fluviale

Un petit espace charmant au bord de la Sambre, parfait pour se détendre et profiter du paysage.

Chemin des Gommegnies

Un sentier agréable qui traverse la campagne, offrant de belles vues sur la vallée et les marais d'Aymeries.

Marais d'Aymeries et zone naturelle protégée

Richesse naturelle du circuit, idéal pour l'observation des oiseaux et de la biodiversité locale.

Blockhaus et ferme fortifiée

Vestiges historiques qui ajoutent une touche insolite et culturelle à la balade.

Maison éclusière aux volets peints

Un clin d'œil artistique lié à Félix Del Marle, à observer pour sa couleur et son style.

Oratoire et Maison de Pays

Patrimoine culturel local, la Maison de Pays étant la maison natale de l'artiste, et l'oratoire un élément typique de l'Avesnois.



Préparer sa randonnée



Choisir un itinéraire adapté à son niveau



Vérifier la météo avant de partir



Prévoir un équipement adapté (eau, vêtements, sécurité)



Informez quelqu'un de son parcours et de l'heure de retour



Escapade verte entre Sambre et campagne de Pont-sur-Sambre à Bachant



DURÉE : 3H25



11,76 KM



NIVEAU MOYEN



Retrouvez le parcours sur Visorando en flashant ce QR Code

Découvrez la halte nautique de Pont-sur-Sambre

Cette randonnée propose la découverte de **Pont-sur-Sambre et de Bachant** en mêlant patrimoine local, milieux naturels et chemins de campagne.

★ Les incontournables du parcours

La halte fluviale de Pont-sur-Sambre

Dès le départ, ce lieu donne une atmosphère paisible, parfaite pour observer la Sambre.

La Tour de Guet et le centre de Pont-sur-Sambre

En flânant dans le village, découvrez des éléments de patrimoine locaux qui racontent l'histoire de cette petite cité.

Sentier de halage & Réserve Naturelle de Pantegnies

La Sambre en contrebas, les oiseaux et la végétation naturelle vous accompagnent sur un chemin verdoyant hors des axes routiers.

La Réserve naturelle de Pantegnies

Un espace naturel préservé, parfait pour les amoureux de nature et d'observation faunistique.

La Chapelle & le village de Bachant

Avant de revenir vers Pont-sur-Sambre, la traversée de Bachant révèle un charme de village traditionnel et une petite chapelle à découvrir.

Chemin de halage final jusqu'à Pont-sur-Sambre

Pour finir en beauté, le sentier longe la Sambre, offrant une ambiance tranquille, idéale pour le retour.



Préparer sa randonnée



Choisir un itinéraire adapté à son niveau



Vérifier la météo avant de partir



Prévoir un équipement adapté (eau, vêtements, sécurité)



Informez quelqu'un de son parcours et de l'heure de retour



La Sambre, son industrie et sa biodiversité depuis Hautmont



DURÉE : 2H15



7.52 KM



NIVEAU FACILE



Retrouvez le parcours sur Visorando en flashant ce QR Code

Découvrez le Port de l'Abbaye à Hautmont et la halte nautique de Boussières-sur-Sambre

Cette promenade vous entraîne le long de la **rivière Sambre**, entre patrimoine urbain, traces industrielles et nature riche. Un itinéraire idéal pour apprécier la biodiversité des berges tout en découvrant les vieux quartiers d'**Hautmont**.

★ Les incontournables du parcours

Port de l'Abbaye à Hautmont

Point de départ très agréable au bord de la Sambre. Ambiance fluviale et possibilité de flâner près du port.

Fresque « L'île des quatre maîtres »

Un premier arrêt artistique sur le parcours en montant vers le centre-ville.

Église Notre-Dame de l'Assomption & place du Général de Gaulle

Le cœur historique d'Hautmont, avec ancienne abbaye, statues remarquables et architecture locale à admirer.

Chemin de halage le long de la Sambre

L'un des plus beaux passages du circuit : sentez la nature au bord de l'eau, respirez et observez la biodiversité.

Traces de l'industrie locale

Sur la boucle vers Boussières-sur-Sambre, découvrez les vestiges qui évoquent l'histoire industrielle de la région.



Préparer sa randonnée



Choisir un itinéraire adapté à son niveau



Vérifier la météo avant de partir



Prévoir un équipement adapté (eau, vêtements, sécurité)



Informez quelqu'un de son parcours et de l'heure de retour



Maubeuge, entre Sambre et Flamenne doublé d'un parcours Balad'Avesnois



DURÉE : 2H55



9,84 KM



NIVEAU FACILE



Retrouvez le parcours
sur Visorando en
flashant ce QR Code

Découvrez la halte nautique de Maubeuge

Découvrez une belle randonnée au cœur de **Maubeuge**.
Ce parcours vous invite à longer d'abord les berges de la
Sambre puis à traverser zones naturelles et parcs, tout
en profitant d'une atmosphère tranquille.

★ Les incontournables du parcours

La Flamenne

Approchez l'affluent de la Sambre, la Flamenne, dans un
cadre vert et ressourçant.

Passerelles et patrimoine vert

La promenade passe par des zones de parcours santé, des
passerelles et de petits ponts, parfaits pour ralentir et
profiter de la nature.

Rencontre de la Sambre canalisée

Au fil de la randonnée, vous verrez des bornes en pierre
indiquant la distance le long de la Sambre canalisée.
On aperçoit aussi des éléments urbains comme le
dispatching de Louvroil ou l'église au loin.

Parc du Tilleul

Ce charmant parc est une étape agréable du retour.
Vous pouvez y faire une pause à l'ombre, profiter de ses
allées et de son ambiance paisible.



Préparer sa randonnée



Choisir un itinéraire
adapté à son
niveau



Vérifier la météo
avant de partir



Prévoir un
équipement adapté
(eau, vêtements,
sécurité)



Informez quelqu'un
de son parcours et
de l'heure de retour



Pour obtenir des informations
sur la biodiversité tout au
long du parcours, téléchargez
Balad'Avesnois



De la Halte nautique de Boussois à Marpent



DURÉE : 2H15



7.66 KM



NIVEAU FACILE



Retrouvez le parcours sur Visorando en flashant ce QR Code

Découvrez la halte nautique de Boussois et de Marpent

Découvrez une promenade le long de la Sambre, entre **Boussois et Marpent**. Ce parcours alterne chemin de halage, zones rurales et parc urbain, offrant un bel aperçu du patrimoine naturel et historique des deux communes.

★ Les incontournables du parcours

🌿 Grands Prés

Premier secteur de prairie et de nature ouverte. Lieu parfait pour observer la faune et la flore riveraines.

🏰 Fort de Boussois (vue extérieure)

Vous passerez à proximité de cet ancien ouvrage militaire remarquable.

📖 L'espace mémoire verrière de Boussois

Il retrace l'histoire et le savoir-faire des Glaces de Boussois, vous pourrez découvrir les techniques de fabrication du verre.

🌳 Rue de l'Acierie & Parc Victor Vannoppen

En approchant de Marpent, partez à la découverte du Parc Victor Vannoppen, une belle transition vers l'espace urbain.

🚢 Halte nautique de Marpent

Un lieu charmant niché au bord de la Sambre où il fait bon d'observer l'activité fluviale



Préparer sa randonnée



Choisir un itinéraire adapté à son niveau



Vérifier la météo avant de partir



Prévoir un équipement adapté (eau, vêtements, sécurité)



Informez quelqu'un de son parcours et de l'heure de retour



Des bords de Sambre aux racines du patrimoine entre Jeumont et Marpent



DURÉE : 3H05



10.17 KM



NIVEAU MOYEN



Retrouvez le parcours sur Visorando en flashant ce QR Code

Découvrez la halte nautique de Jeumont

Cette randonnée vous emmène à la découverte de **Jeumont et de Marpent**.

Au fil des pas, la ville s'efface peu à peu pour laisser place à la nature, avant de retrouver les traces de l'histoire locale au bord de la Sambre.

★ Les incontournables du parcours

III Le centre ancien de Jeumont

Dès le départ, les rues historiques et les éléments de patrimoine, comme les **ruines de la tour du château de Jeumont**, témoignent de l'histoire locale.

🌿 L'étang Lapeyre

Lieu paisible entouré de verdure, idéal pour une pause nature et l'observation du paysage.

👁️ Le sentier panoramique

Un beau point de vue sur **l'église et le moulin de Marpent**, reliant patrimoine et nature.

🏰 L'église de Marpent

Repère emblématique du village, elle marque une étape culturelle du parcours.

🏖️ Le site du watissart

Retrouvez ici une plage aménagée surveillée en Juillet et Août. Des espaces de promenade pour randonneurs et VTTistes ainsi qu'un riche programme d'animations tout au long de l'année.



Préparer sa randonnée



Choisir un itinéraire adapté à son niveau



Vérifier la météo avant de partir



Prévoir un équipement adapté (eau, vêtements, sécurité)



Informez quelqu'un de son parcours et de l'heure de retour



Passez la frontière entre Jeumont et Solre-sur-Sambre



DURÉE : 3H



10.04 KM



NIVEAU FACILE



Retrouvez le parcours sur Visorando en flashant ce QR Code

Découvrez la halte nautique de Jeumont

Partez pour une randonnée agréable entre **Jeumont et Solre-sur-Sambre (BE)**, au cœur du territoire transfrontalier franco-belge. Ce parcours vous fait longer la rivière Sambre, franchir la frontière et découvrir des paysages naturels ponctués de sites historiques tels que l'écluse de Solre-sur-Sambre et le château de Solre.

★ Les incontournables du parcours

Chemin de halage le long de la Sambre

Une première portion paisible suit le chemin de halage de la Sambre, invitant à observer la nature riveraine.

Écluse n°1 et bassin du Radoub à Solre

À l'arrivée à Solre-sur-Sambre, découvrez l'écluse n°1 et le bassin du Radoub, vestiges du passé fluvial actif de la région.

Château de Solre-sur-Sambre

En poursuivant le sentier, vous passerez près du château de Solre-sur-Sambre, un bel élément du patrimoine local.

Passage de la frontière

Continuez en direction de Jeumont en traversant brièvement la frontière franco-belge.

Chemins ruraux et bois de Quèwette

Le sentier vous mène ensuite par des zones boisées et rurales, notamment près du Bois de Quèwette.



Préparer sa randonnée



Choisir un itinéraire adapté à son niveau



Vérifier la météo avant de partir

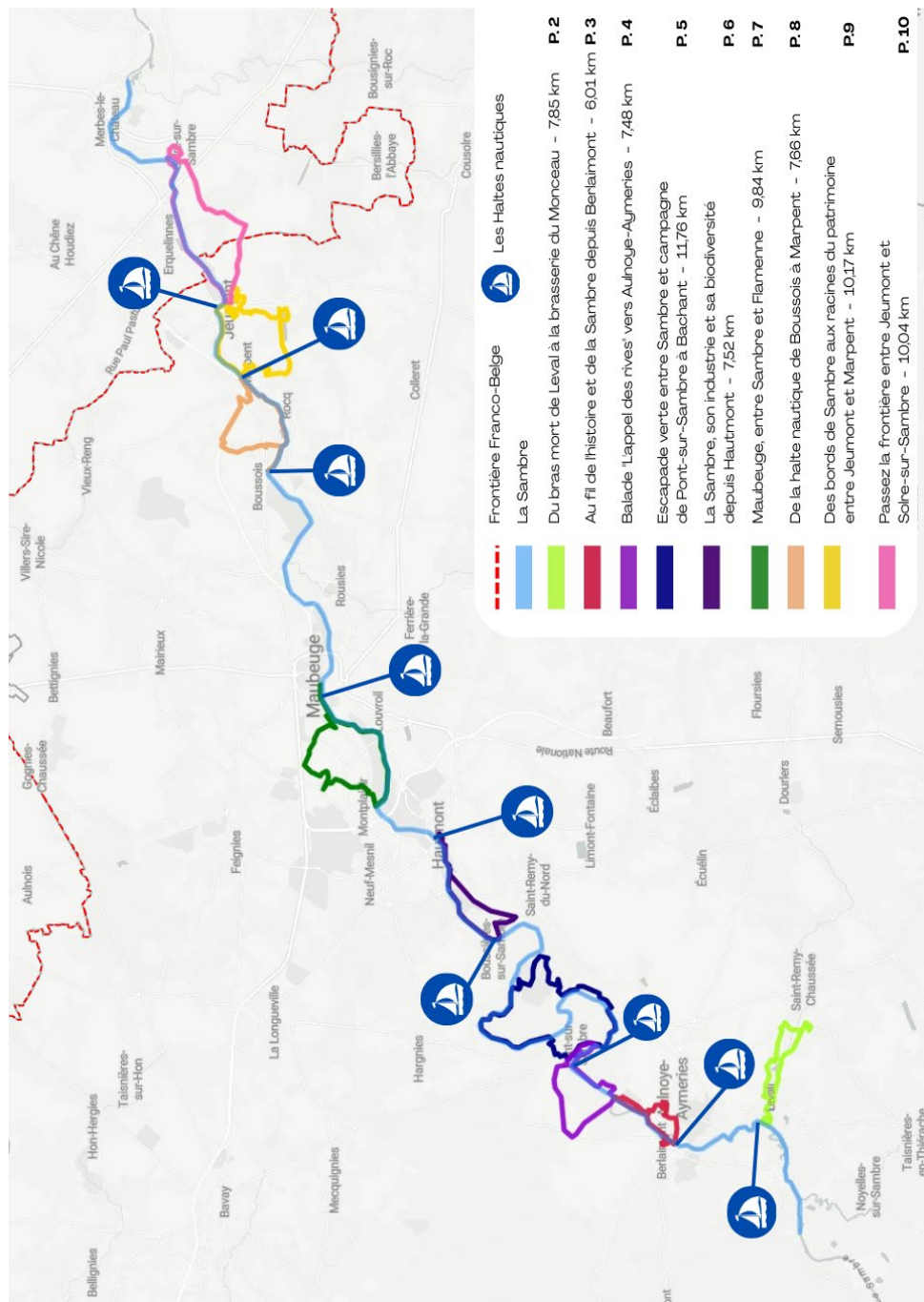


Prévoir un équipement adapté (eau, vêtements, sécurité)



Informez quelqu'un de son parcours et de l'heure de retour

LES RANDONNÉES PÉDESTRES





Escapade au fil de la Sambre depuis Bachant



DURÉE : 5H



50.60KM



NIVEAU MOYEN



Retrouvez le parcours sur Visorando en flashant ce QR Code

🌿 Découvrez le Port de l'Abbaye à Hautmont

Cette randonnée vélo vous propose une immersion bucolique **le long des berges de la Sambre**, au départ de **Bachant**. Vous rejoindrez **Leval**, puis **Saint-Rémy-du-Nord**, en traversant des paysages paisibles et verdoyants. L'itinéraire vous emmène au port de l'Abbaye à **Hautmont**, parfait pour une pause conviviale au bord de l'eau.

★ Les incontournables du parcours

🚣 Chemin de halage de la Sambre

Longue portion le long du canal et des berges, parfaite pour observer la rivière et les zones humides.

🏡 Pont-sur-Sambre

Charmant village traversé par le parcours.

Quelques maisons typiques et un petit pont offrant un cadre pittoresque pour les photos.

🌿 Leval et ses environs

Passage par des chemins ruraux et des zones boisées. Belle alternance entre nature et paysages agricoles typiques de l'Avesnois.

🏰 Saint-Rémy-du-Nord

Le parcours traverse ce village où l'on peut apercevoir le patrimoine local et les bâtiments historiques.

🚢 Port de l'Abbaye à Hautmont

Petite halte possible au port fluvial, lieu agréable pour se reposer au bord de l'eau.



Préparer sa randonnée



Choisir un itinéraire adapté à son niveau



Vérifier la météo avant de partir



Prévoir un équipement adapté (eau, vêtements, sécurité)



Informez quelqu'un de votre parcours et de l'heure de retour



Prévoir son kit de réparation pour votre vélo



Plongée au coeur de la nature avesnoise depuis Aulnoye-Aymeries



DURÉE : 4H



44,10 KM



NIVEAU MOYEN



Retrouvez le parcours
sur Visorando en
flashant ce QR Code

Découvrez la halte nautique de Berlaimont

Cette randonnée vélo vous invite à une immersion bucolique dans l'Avesnois, entre berges paisibles, chemins ruraux et paysages verdoyants.

★ Points forts et incontournables

Les berges de la Sambre

Magnifiques portions de chemin de halage le long de la rivière, parfaites pour profiter de la nature et prendre l'air.

Le bras mort de Leval

Un ancien méandre de la Sambre, calme et verdoyant, point de contact fort avec la faune et la flore locales.

Traversée de villages et hameaux typiques

Quartes, Limont-Fontaine, Bachant et autres lieux traversés offrent un aperçu du patrimoine rural de l'Avesnois.

Église Saint-Marcel

Un repère architectural à mi-parcours qui ponctue joliment la balade.

Paysages bocagers et champs agricoles

On les retrouve tout au long du parcours, offrant un charme typique du Parc Naturel Régional de l'Avesnois.

Retour par la gare et centre d'Aulnoye-Aymeries

Agréable étape finale avec commerces et points de services.



Préparer sa randonnée



Choisir un itinéraire
adapté à son niveau



Vérifier la météo
avant de partir



Prévoir un
équipement adapté
(eau, vêtements,
sécurité)



Informez quelqu'un
de son parcours et
de l'heure de retour



Prévoir son kit de
réparation pour
votre vélo



La transfrontalière par Maubeuge



DURÉE : 6H



61.48 KM



NIVEAU MOYEN



Retrouvez le parcours sur Visorando en flashant ce QR Code

Découvrez les haltes nautiques de Maubeuge et de Boussois

Randonnée sportive, alliant patrimoine, nature et histoire. Passez de la France à la Belgique, puis de la nature à l'histoire, en quelques coups de pédales.

★ Les incontournables du parcours

Chemin de halage le long de la Sambre

Longue portion agréable à suivre le long de la rivière, idéale pour profiter de l'eau, des reflets et de la nature.

RAVeL et voies vertes

Le trajet emprunte plusieurs sections de RAVeL (voies vertes), offrant un confort de pédalage continu.

Alternance de chemins sinueux et de longues lignes droites avec points de vue ouverts.

Maubeuge et villages traversés

Traversée de Maubeuge et des villages alentours avec passages par des rues pittoresques, places et zones bâties.

Idéal pour faire une pause café ou admirer l'architecture locale.

Paysages ruraux et belvédères

Sections variées entre zones rurales, prairies et petites collines, avec quelques points légèrement plus élevés qui offrent de jolis panoramas.

Vous alternerez entre nature ouverte et zones boisées.



Préparer sa randonnée



Choisir un itinéraire adapté à son niveau



Vérifier la météo avant de partir



Prévoir un équipement adapté (eau, vêtements, sécurité)



Informez quelqu'un de son parcours et de l'heure de retour



Prévoir son kit de réparation pour votre vélo



Entre nature et patrimoine au cœur de la Sambre Avesnois depuis Marpent



DURÉE : 4H



43,58 KM



NIVEAU MOYEN



Retrouvez le parcours sur Visorando en flashant ce QR Code

Découvrez les haltes nautiques de Marpent et de Maubeuge

Partez pour une grande boucle qui vous plonge au cœur d'un territoire riche en paysages variés, histoire locale et douceur de vivre.

★ Les incontournables de la randonnée

🌿 La vallée de la Sambre

De longues portions le long du chemin de halage, calmes et verdoyantes.

🌿 Les voies vertes

Itinéraires sécurisés et agréables, parfaits pour une découverte en douceur.

🏡 Villages typiques de la Sambre Avesnois

Marpent et les communes traversées offrent un aperçu authentique du patrimoine rural.

🏡 Patrimoine bâti local

Eglises, ouvrages anciens et éléments du passé industriel et agricole.

🌿 Ambiance nature et tranquillité

Une immersion totale dans un environnement préservé et ressourçant.



Préparer sa randonnée



Choisir un itinéraire adapté à son niveau



Vérifier la météo avant de partir



Prévoir un équipement adapté (eau, vêtements, sécurité)

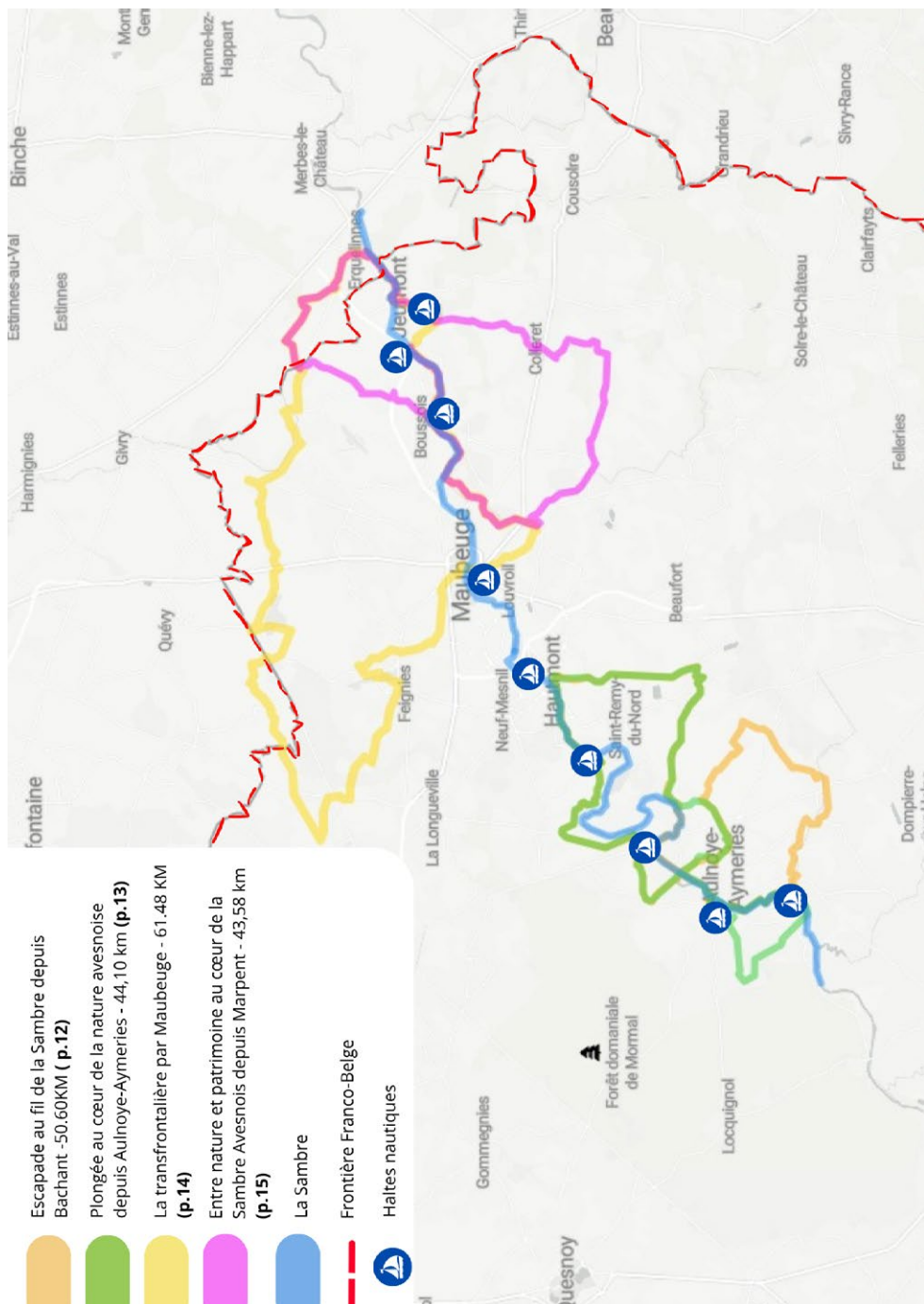


Informez quelqu'un de son parcours et de l'heure de retour




Prévoir son kit de réparation pour votre vélo


CARTE DES RANDONNÉES CYCLABLES





ESCALES SAMBRE : UNE INVITATION À LA DÉCOUVERTE DOUCE DU TERRITOIRE

Escales Sambre s'inscrit dans une dynamique de coopération transfrontalière en proposant des parcours pédestres et cyclables doux, accessibles et inclusifs, le long de la Sambre, entre la France et la Belgique. 

Au fil de l'eau, ces itinéraires invitent à découvrir un territoire partagé, riche de paysages, de villages de caractère et de patrimoines naturels et culturels, révélant l'identité commune des deux versants de la frontière.

 Ce projet est porté par la Communauté d'Agglomération Maubeuge–Val de Sambre, en partenariat avec le Parc naturel régional de l'Avesnois et l'Office de Tourisme de l'Avesnois et la Maison du tourisme du Pays des Lacs.

 Les randonnées pédestres bénéficient du soutien du programme européen Interreg VI HENRIETTE, cofinancé par le Fonds européen de développement régional (FEDER), illustrant l'engagement de l'Union européenne en faveur d'une mobilité douce, durable et accessible à tous.

 Ici, pas de performance : on prend le temps, on se déplace autrement, on observe et on profite pleinement du territoire.

COMMENT ME COMPORTER PENDANT MA RANDONNÉE ?



Restez sur les sentiers balisés



Ne laissez aucune trace de votre passage : remportez vos déchets



Préservez l'environnement : ne cueillez pas les plantes et ne dérangez pas la faune.



Soyez discret afin de préserver la tranquillité des lieux et des autres



Gardez votre chien en laisse et ramassez ses besoins

LES HALTES FLUVIALES À DÉCOUVRIR SUR VOTRE PARCOURS

⚓ Ces haltes ponctuent le parcours et invitent à la découverte

- La Halte de Leval
- La Halte de Berlaimont
- La Halte de Pont-sur-Sambre
- La Halte de Boussières-sur-Sambre
- Le Port de l'Abbaye à Hautmont
- La Halte de Maubeuge
- La Halte de Boussois
- La Halte de Marpent
- La Halte de Jeumont

VOS NOTES :



.....

.....

.....

.....

.....

.....

.....

.....

.....

.....

Un territoire à vivre toute l'année

Prenez le temps de découvrir, d'observer et de profiter des paysages qui font la richesse de notre territoire. Que ces itinéraires vous donnent envie de revenir, de partager et de préserver ces espaces naturels.

Respectons ensemble la nature pour que le plaisir de randonner perdure.



Profitez-en !

À pied ou à vélo, prenez le temps de savourer chaque instant au cœur de l'Avesnois.

Merci de contribuer à la valorisation de nos chemins, paysages et villages. Bonne randonnée !

À venir :

La création d'un Chatbot utilisant l'IA et une carte interactive est en cours de développement par l'agglomération.

